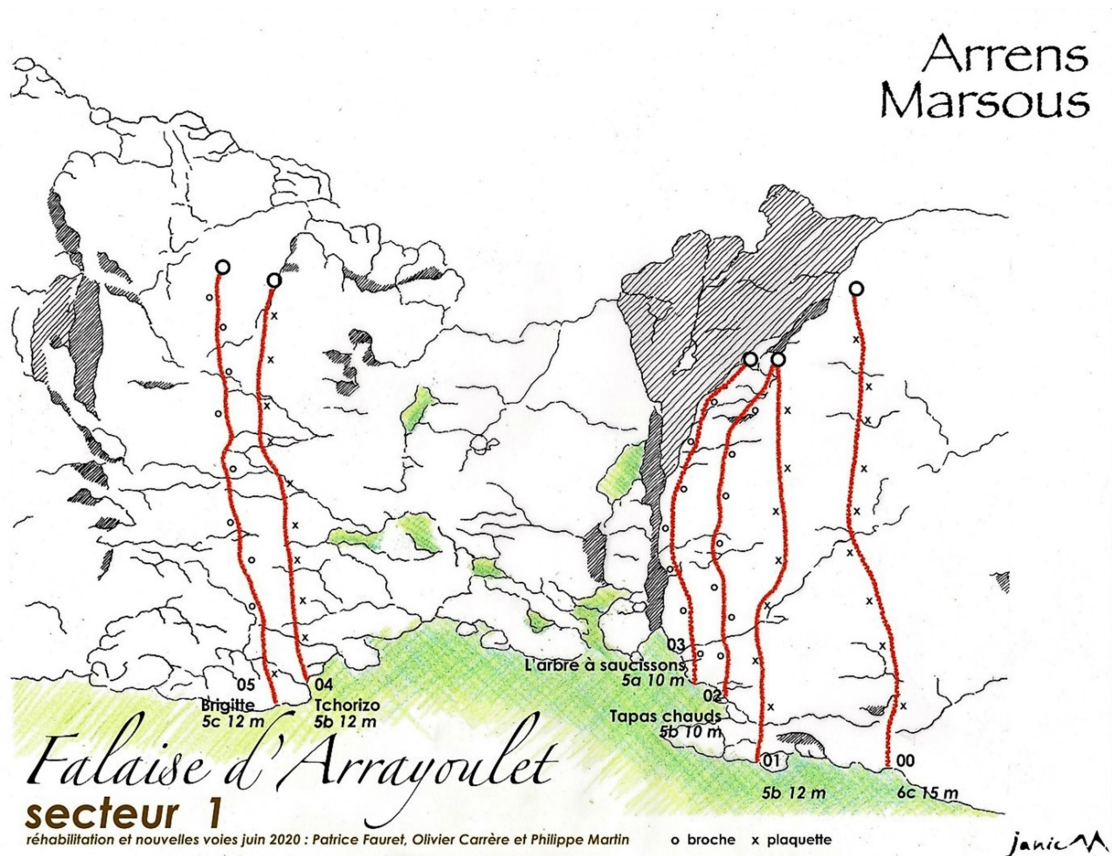


Il s'agit d'une falaise-école, située sur la commune d'Arrens Marsous, pouvant être fréquentée quasiment toute l'année (Coordonnées GPS du parking : 42,9451336 / -0,22685). On s'abstiendra juste de s'y rendre en hiver et en début de saison lorsque les pentes qui la dominent sont encore chargées de neige. Son exposition SE ainsi que sa modeste altitude peuvent rendre le lieu assez chaud en été, d'autant plus qu'il n'y a pas d'arbre pour ombrager le pied des voies.

La falaise présente trois mini-secteurs espacés de 50 m. Les secteurs et les voies sont décrits dans le sens de l'approche, soit de droite à gauche.



C'est le secteur proposant le moins de voies mais également celles avec la cotation la plus difficile de la falaise. Les deux premières lignes sont regroupées sur une espèce de rognon tandis que les deux suivantes, assez courtes, sont sous une sorte d'étréouiture. Les 4 voies ont un style différent de celles des autres secteurs : elles remontent des murs plus raides, sans dalle.

**00.** N.C. (12 m - 6c - 7 spits + relais) Le mur redressé au droit du débouché du sentier.

**01.** N.C (10 m - 5c - 7 spits + relais) Voie existante qui a été finalisée.

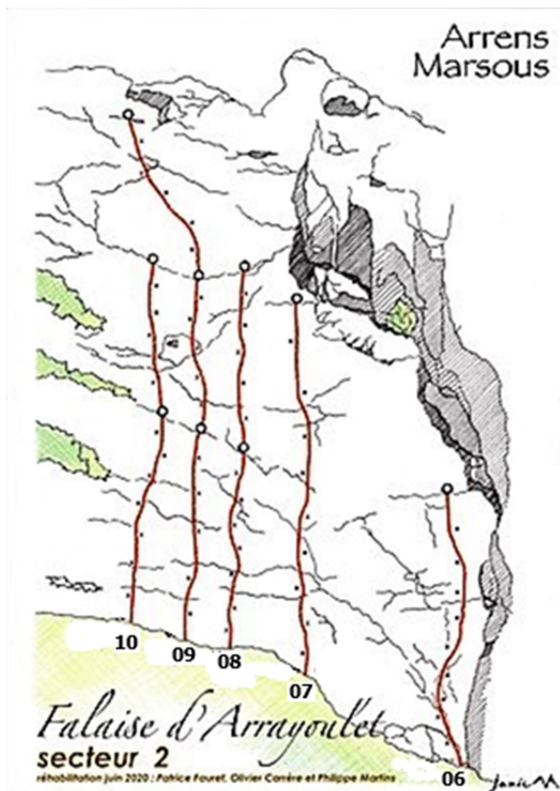
**02.** Tapas chauds (12 m - 5b - )

**03.** L'arbre à saucisson (12 m - 5a - 4 broches + relais)

**04.** Tchorizo (12 m - 5b - 8 spits + relais)

**05.** Brigitte (12 m - 5c - 8 broches + relais)

Nota : à droite de ce secteur le mur raide a fait l'objet de l'équipement d'une voie non finalisé et la création d'une ligne plus à droite toutes les deux présentent une cotation plus relevée du 5b au 6c.



Secteur le plus haut, tout en dalles. Avec de jolies incrustations de roche, et même des knobs. Quasiment toutes les voies proposent un relais à mi-hauteur.

**06.** Aiolit (17 m - 5b - spits + relais)

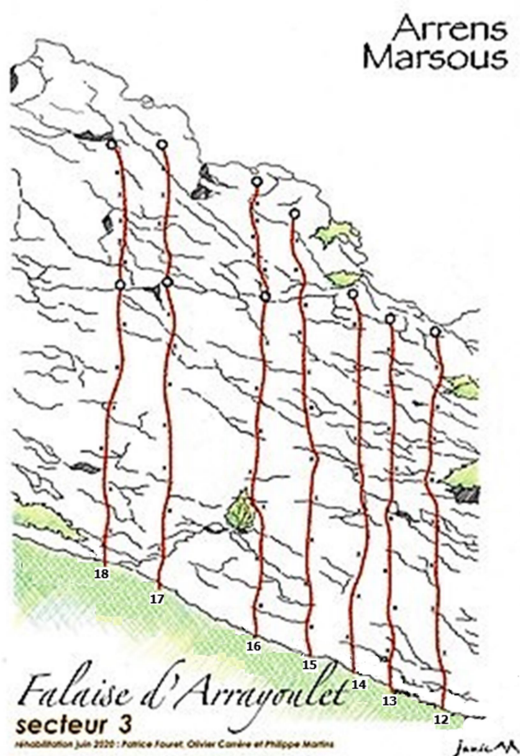
**07.** Buitre (28 m - 4c - 12 spits) Attention, visiblement le relais du haut n'existe plus. S'arrêter au second relais de 08

**08.** Quebrantahuesos (25 m - 4b - 12 spits + relais)

**09.** Jabali (25 m - 4b - 9 spits + relais intermédiaire + relais)

**10.** Aguila réal (25 m - 4b - 9 spits + relais intermédiaire + relais)

**11.** N.C. (12 m - 4b - spits) S'arrête au 1<sup>er</sup> relais de 10.



Secteur le plus accessible présentant le plus grand nombre de voies. Avec des dalles couchées présentant de jolies incrustations de roche, et même des knobs. À l'instar du secteur 2, quasiment toutes les voies ont un relais à mi-hauteur.

**12.** Cap de porc (25 m - 4a - 8 spits + relais)

**13.** Pas à Jo (25 m - 4a - 8 spits + relais)

**14.** Desha 'U hère (25 m - 4a - 9 spits + relais)

**15.** Lavetz (25 m - 4b - 11 spits + relais)

**16.** Va mal (27 m - 4b - 12 spits + relais intermédiaire + relais)

**17.** Va plan (30 m - 4b - 10 spits + relais intermédiaire + relais)

**18.** Chez Mousquos (30 m - 4c - 11 spits + relais intermédiaire + relais)

